



**RICONNESSIONI GEOGRAFICHE E SOCIALI TRA MEMORIA
STORICA E GOVERNANCE TERRITORIALE**

Lucia Varasano

Università degli Studi di Roma «Tor Vergata»

22 giugno 2022

RICONNESSIONI GEOGRAFICHE E SOCIALI TRA MEMORIA STORICA E GOVERNANCE TERRITORIALE

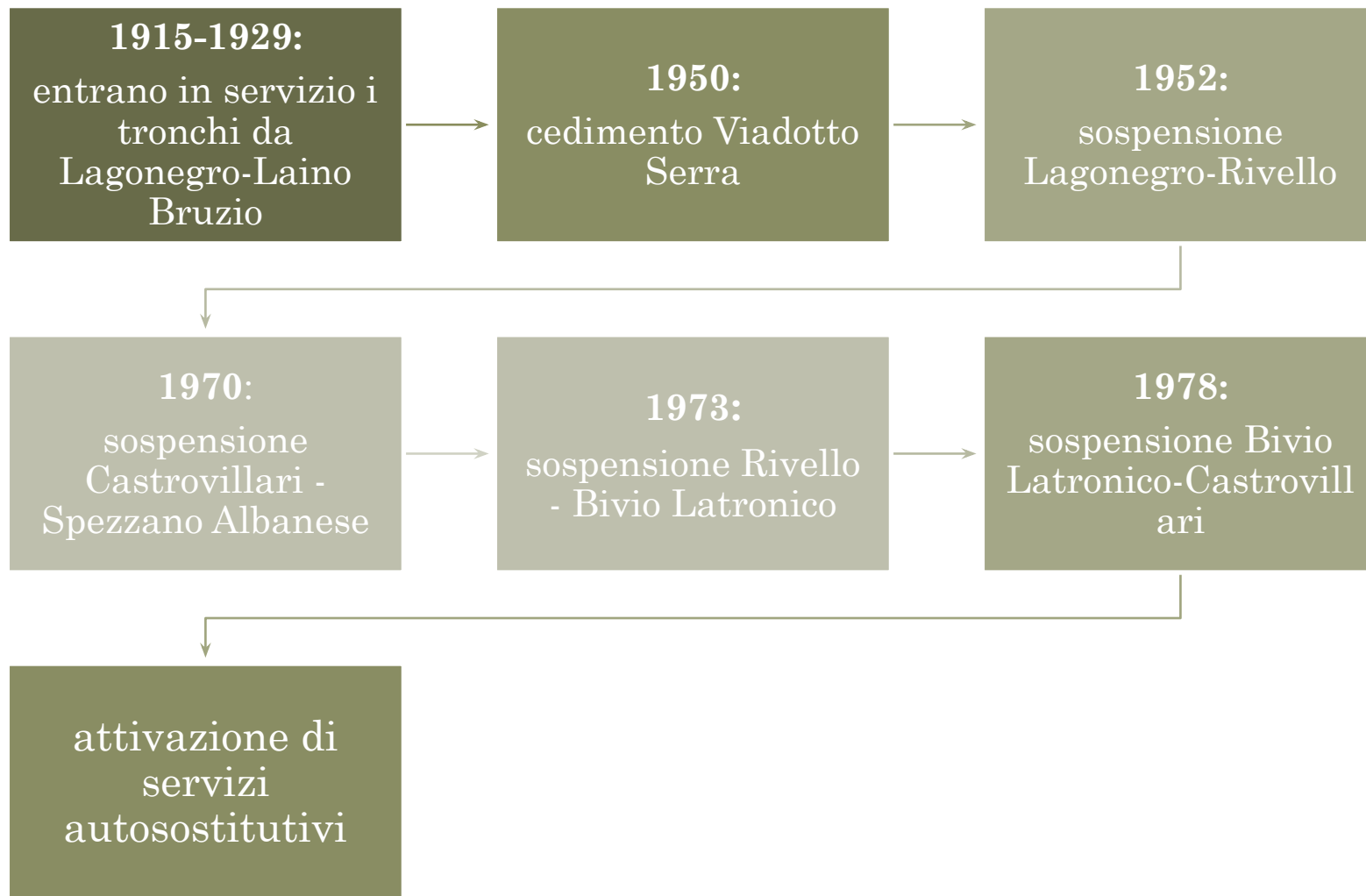


RICONNESSIONI GEOGRAFICHE E SOCIALI TRA MEMORIA STORICA E GOVERNANCE TERRITORIALE

La greenway nasce dalle ceneri dell'ex linea ferroviaria Lagonegro-Spezzano Albanese, un'antica ferrovia di montagna, costruita tra Basilicata e Calabria, negli anni Venti del Novecento



RICONNESSIONI GEOGRAFICHE E SOCIALI TRA MEMORIA STORICA E GOVERNANCE TERRITORIALE



RICONNESSIONI GEOGRAFICHE E SOCIALI TRA MEMORIA STORICA E GOVERNANCE TERRITORIALE

Mario Rubini
ultimo capostazione di Lagonegro



Lagonegro, Viadotto Serra
visibile l'arcata deformata



RICONNESSIONI GEOGRAFICHE E SOCIALI TRA MEMORIA STORICA E GOVERNANCE TERRITORIALE

episodi di rallentamento

decremento numero corse e
viaggiatori

sospensione linea «Piano
generale di ammodernamento
della rete ferroviaria italiana»



RICONNESSIONI GEOGRAFICHE E SOCIALI TRA MEMORIA STORICA E GOVERNANCE TERRITORIALE



PERCORSI IDENTITARI



RICONNESSIONI GEOGRAFICHE E SOCIALI TRA MEMORIA STORICA E GOVERNANCE TERRITORIALE



la montagna (vette del Massiccio del Sirino e del Pollino)

le risorse idriche (Fiumi Noce e Mercure, lago Sirino, Lago Laudemio, Lago La Rotonda ecc.)

la Via ab Regio Ad Capuam, detta «Via Annia» o «Popilia»
(Lagonegro, Rivello, Nemoli, Lauria, Castelluccio Inferiore)


la Via Herculia (da Grumentum a Nerulum, nel territorio di Castelluccio)



RICONNESSIONI GEOGRAFICHE E SOCIALI TRA MEMORIA STORICA E GOVERNANCE TERRITORIALE



la **Ferrovia Ciclabile Lucana**
può rappresentare “il filo verde”
da cui si dipanano percorsi lenti
alla scoperta di un territorio
intriso di valori simbolici



RICONNESSIONI GEOGRAFICHE E SOCIALI TRA MEMORIA STORICA E GOVERNANCE TERRITORIALE



RICONNESSIONI GEOGRAFICHE E SOCIALI TRA MEMORIA STORICA E GOVERNANCE TERRITORIALE

conoscere il **livello di
patrimonializzazione** della ferrovia



comprendere il **posizionamento della ex
strada ferrata** negli orientamenti
comunitari e nelle politiche locali



azione di capacity building, ovvero di
implementazione di una visione territoriale
strategica, anche andando a delineare il
quadro delle politiche pianificatorie
(regionale, nazionale, europeo)



RICONNESSIONI GEOGRAFICHE E SOCIALI TRA MEMORIA STORICA E GOVERNANCE TERRITORIALE



FOCUS GROUP
Il marzo 2022, ore 15:00
Sala Consiliare, Comune di Lauria

La governance territoriale per lo sviluppo del Lagonegrese-Pollino. Visioni strategiche e prospettive d'insieme

Intervengono i sindaci:

Gianni Pittella, Comune di Lauria
Maria Di Lascio, Comune di Lagonegro
Mimmo Carlomagno, Comune di Nemoli
Francesco Altieri, Comune di Rivello
Giovanni Ruggiero, Comune Castelluccio Superiore
Paolo Campanella, Comune di Castelluccio Inferiore
Rocco Bruno, Comune di Rotonda
Antonio Rizzo, Comune di Viggianello

Moderano:
Lucia Varasano e Cristiana Zorzi
Istituto di Storia dell'Europa Mediterranea - Consiglio Nazionale
delle Ricerche (Isem-Cnr)



RICONNESSIONI GEOGRAFICHE E SOCIALI TRA MEMORIA STORICA E GOVERNANCE TERRITORIALE

Paesaggio ferroviario puntellato di risorse naturali in cui
l'infrastruttura ferroviaria s'inserisce spontaneamente



Lauria, ponte di ferro



Viadotto in muratura, stazione di
Lauria



RICONNESSIONI GEOGRAFICHE E SOCIALI TRA MEMORIA STORICA E GOVERNANCE TERRITORIALE

- il problema della manutenzione
- l'inaugurazione della ciclabile
- il mancato perfezionamento del trasferimento dei beni dal Demanio ai Comuni
- il completamento della ciclovia
- il collegamento con la ferrovia turistica Sicignano-Lagonegro, la Ciclovia dei Parchi della Calabria e la Ciclovia della Magna Grecia



RICONNESSIONI GEOGRAFICHE E SOCIALI TRA MEMORIA STORICA E GOVERNANCE TERRITORIALE

“esprime solo una parte parziale delle potenzialità”

“un volano di sviluppo”

“un’infrastruttura a servizio di più comunità”

“fili che si annodano alle potenzialità di sviluppo”



RICONNESSIONI GEOGRAFICHE E SOCIALI TRA MEMORIA STORICA E GOVERNANCE TERRITORIALE

- **GESTIONE**

- di tipo privato

- **di tipo pubblico-privato**




RICONNESSIONI GEOGRAFICHE E SOCIALI TRA MEMORIA STORICA E GOVERNANCE TERRITORIALE

“una via ferrata che da grigia diventa verde”

“i fili si uniscono quando non sono spinati”

“essere il punto di contatto e di sviluppo dell'unità”





GRAZIE